

STRATEGICKÝ ROZVOJOVÝ DOKUMENT OBCE VŘESNÍK PRO OBDOBÍ LET 2021 - 2030



Schváleno usnesením zastupitelstva obce Vřesník č. 6
ze dne 25. 5. 2021

Obsah

ANOTACE	3
A. ANALYTICKÁ ČÁST	4
A.1 CHARAKTERISTIKA OBCE	4
A.1.1 Území	5
A.1.2 Obyvatelstvo	7
A.1.3 Hospodářství	10
A.1.4 Infrastruktura	11
A.1.5 Vybavenost.....	12
A.1.6 Životní prostředí.....	14
A.1.7 Správa obce.....	16
A.2 Východiska pro návrhovou část	18
A.2.1 SWOT analýza.....	18
B. NÁVRHOVÁ ČÁST.....	20
B.1 Strategická vize.....	20
B.2 Opatření a aktivity.....	20
B.3 Podpora realizace programu	24
B.3.1 Způsob zajištění, řízení, organizace naplňování.....	24
B.3.2 Postup sledování a vyhodnocování realizace Strategie	25
B.3.3 Způsob aktualizace Strategie	25

ANOTACE

Klíčovým procesem řízení rozvoje obce je plánování. Základním plánovacím dokumentem obce, zakotveným v zákoně č. 128/2000 Sb., o obcích, je program rozvoje obce (zde nazvaný Strategický rozvojový dokument obce Vřesník). Jde o hlavní nástroj řízení rozvoje obce.

Zastupitelstvo obce Vřesník se rozhodlo vypracovat dokument „Strategický rozvojový dokument obce Vřesník“ z důvodu nutnosti zajistit návaznost jednotlivých kroků při budování občanské vybavenosti obce, zlepšování infrastruktury a dopravní obslužnosti, zlepšení poskytování služeb, zkvalitnění života stávajících obyvatel obce a zvýšení atraktivity obce pro potencionální zájemce o bydlení v obci. To vše při zachování moderního rázu vesnice, zvýšení klidu a dobrého životního prostředí. Vzhledem k velikosti obce, zadalo zastupitelstvo zpracování tohoto dokumentu starostovi obce ve spolupráci se zastupiteli a občany obce. Součinnost zajistila místní akční skupina MAS Podchlumí, z.s. Dokument je zpracován na základě „Metodiky tvorby programu rozvoje obce“, vydané MMR v r. 2014.

Zastupitelstvo na svém zasedání dne 25. 5. 2021 schvaluje tento Strategický rozvojový dokument obce Vřesník, který slouží ke stanovení strategie a prioritních oblastí rozvoje obce a nastavení účinných opatření k jejich dosažení a dalšímu neustálému zlepšování. Vznikem tohoto dokumentu ovšem obec také získává nástroj, který bude sloužit pro zvýšení její schopnosti využívat příležitostí, které se nabízejí ve spojitosti se strukturálními fondy a státními rozvojovými programy pro roky 2021 – 2030. Strategický rozvojový dokument obce nejen zvyšuje šance na úspěch v soutěži o projekty, a to jak v případě národních prostředků, tak v případě prostředků z Evropské unie, ale především se stává nezbytností při stanovování jakýchkoliv priorit a cílů při finančním plánování a hodnocení Rozpočtu obce na daný kalendářní rok.

Starosta obce Vřesník po schválení rozvojového plánu v zastupitelstvu obce svým podpisem na této straně dokumentu stvrzuje závaznost tohoto dokumentu pro strategické plánování na léta 2021-2030. Starosta obce Vřesník se zavazuje, že veškeré aktualizace ve strategickém plánu obce budou rovněž prováděny formou schválení Zastupitelstvem obce a stvrzeny podpisem starosty/ky.

Podpis starosty obce Vřesník:

.....

Jiří Hlavatý

starosta obce Vřesník

A. ANALYTICKÁ ČÁST

Analytická část obsahuje části A.1 Charakteristika obce a A.2 Východiska pro návrhovou část.

A.1 CHARAKTERISTIKA OBCE

Charakteristika obce obsahuje komplexní zhodnocení aktuální situace v obci, charakteristiku stavu a vývoje jednotlivých oblastí života obce. Klade důraz na zachycení hlavních rozvojových problémů obce a jejich příčin. Zachycuje demografickou situaci, hospodářství, infrastrukturu, vybavenost, životní prostředí, hospodaření a fungování obce.

Tabulka 1 Základní údaje o obci Vřesník

Obec Vřesník	
IČ	00578657
DIČ	CZ00578657
Adresa	Vřesník 46, 50 71 Vřesník
Webové stránky	www.vresnik.org
Datová schránka ID	hpya6cj
Kontakty	Mobil.: +420 603 514 813 E-mail: obec.vresnik@c-box.cz
Zeměpisné souřadnice	50.438007N, 15.628157E
Úřední hodiny	Pondělí 18:00 – 20:00
Územní jednotky	NUTS 1 - ČR NUTS 2 - region Severovýchod NUTS 3 - kraj Královéhradecký LAU 1 - okres Jičín
Rozloha	310 ha
Počet obyvatel k (31. 12. 2019)	95
Nadmořská výška	426 m n.m.
Počet částí obce	1
Počet katastr. území	1 – Vřesník u Tetína
První písemná zpráva	Rok 1338

A.1.1 Území

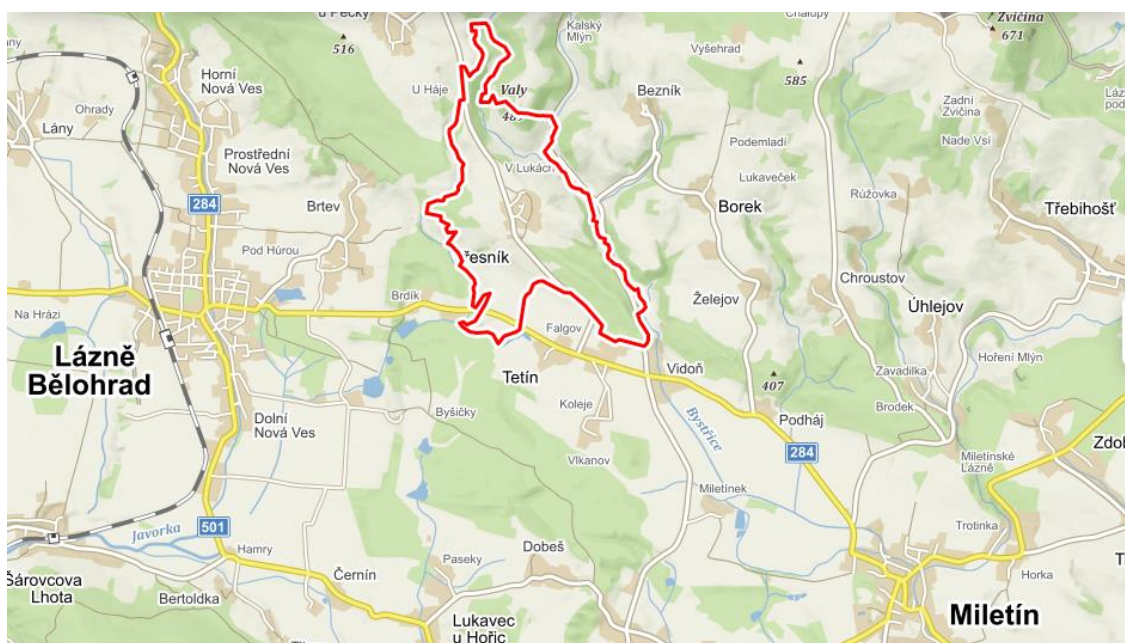
Poloha

Obec Vřesník se nachází v Královéhradeckém kraji, v okrese Jičín, v nejsevernější části správního obvodu obce s rozšířenou působností (ORP) Hořice. Obec leží 2 km severně od obce Tetín, která se nalézá na silnici II. třídy číslo 284 mezi městy Lázně Bělohrad a Miletín. Vřesník je v nadmořské výšce 426 metrů n.m. a výměra jeho katastru dosahuje cca 310 ha.

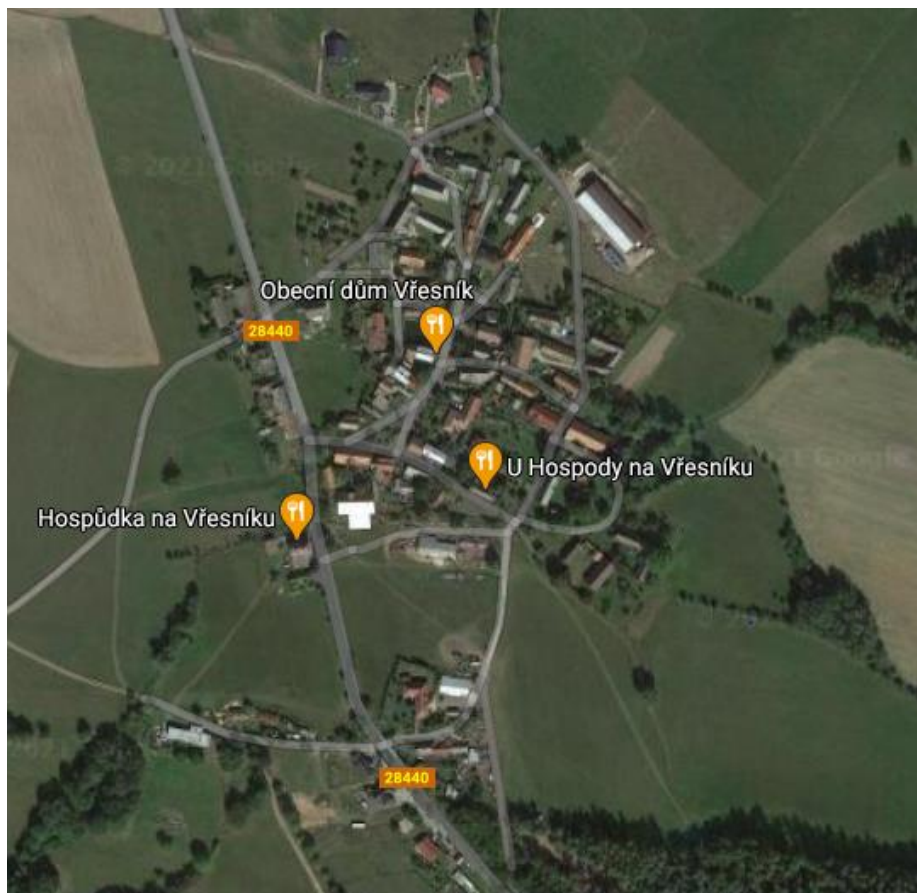
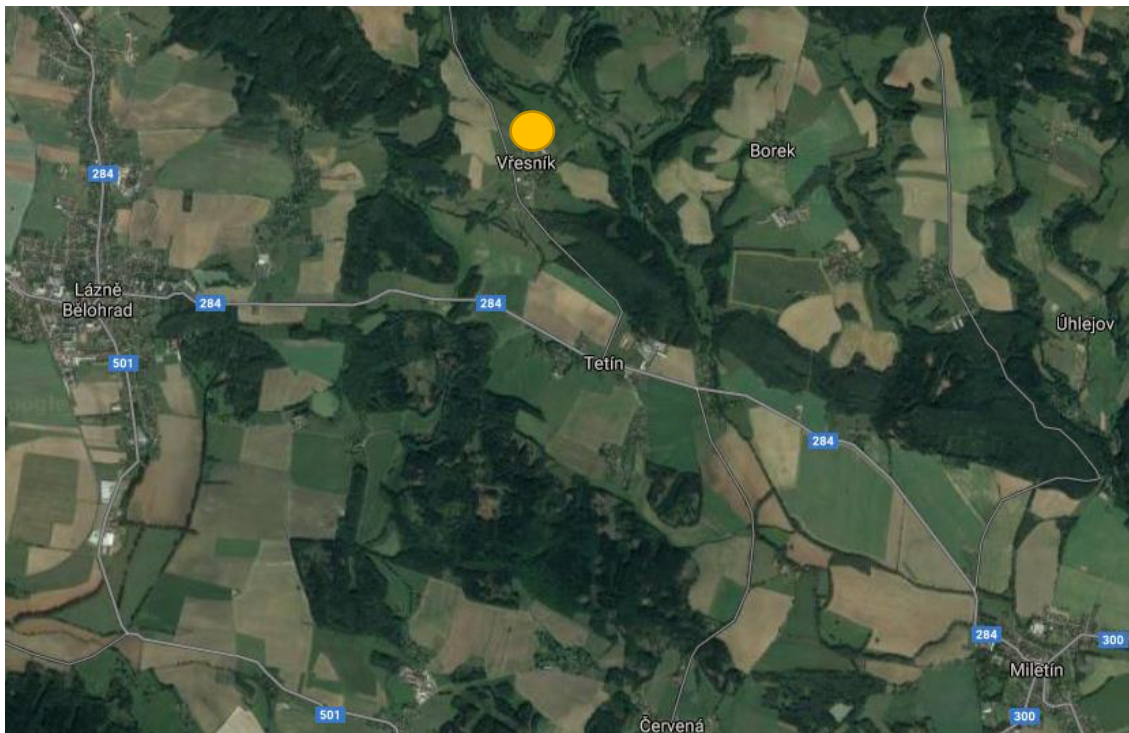
Přes obec vede naučná stezka „Po stopách K. V. Raise“, která začíná v Lázních Bělohradě a končí na vrcholu Zvičiny (671 metrů n. mořem). Během celého roku touto stezkou procházejí turisté, projíždějí cyklisté a v zimním období také lyžaři na běžkách a obdivují pěkný výhled na celou jižní část Podzvičínska a Krkonoš.

Okolní lesy jsou navíc bohaté na houby a lesní plody, v obci se nacházejí i pastviny se zvířaty.

Obrázek 1 Poloha obce Vřesník



Obrázek 2, 3 Obec Vřesník - letecké snímky



Historické souvislosti

Pravěcí obyvatelé zde sídlili již v mladší době kamenné, jak dokazují nálezy kamenných, z části pazourkových nástrojů. Unikátní je mlecí oválný kámen – drtidlo na obilí, nalezený v bývalé pískovně u „Skalek“. Život z doby železné dokládají halštatské střepy, popelnicový hrob a obětní kámen. Podstatný byl nález hradiště z období 7. - 8. století, v obci bylo z této doby nalezeno mnoho nádob zdobených vlnovkou. Mladší je hradiště Valy, bývalá důležitá pevnost na pokraji hraničního pralesa mezi Vřesníkem a Bukovinou, se vzácnou památkou – mohylovým pohřebišťem.

Mezi Vřesníkem a Bukovinou se nachází nejzachovalejší tvrziště na Hořicku – „Hrádek“, které má podobu kruhu. Pojí se k němu pověst, že je zde ukrytý poklad, který se otevírá na Velký pátek.

První písemná zmínka o obci pochází z roku 1338 v souvislosti s těžbou stříbra. Podle starých listin byl jeho původní název Březník a náležel k hradu Pecka, dále k panství Bělohradskému a později k panství Miletínu.

Na Vřesníku se v roce 1856 narodil učitel Jan Vřesnický Nálevka, který napsal několik básnických sbírek a dopisoval do různých novin a časopisů. V parku má postavený pomník.

Roku 1885 byla v obci postavena škola, původní jedna třída se z kapacitních důvodů brzy rozšířila. Do místní školy chodili i žáci z nedalekého Tetína a Vidoně. Nejvyšší počet žáků měla škola v roce 1895, kdy jí navštěvovalo 129 dětí. Škola byla zrušena v roce 1967, budovu koupilo místní JZD, které z ní postupně vybudovalo bytový dům se čtyřmi bytovými jednotkami.

V první světové válce padlo deset občanů obce Vřesník, což připomíná pomník z roku 1923. I období druhé světové války bylo pro občany obce velmi těžké. V boji s Němci zemřel A. Pospíšil, B. Groh byl za svoji činnost popraven a O. Feix a J. Nálevka byli vězněni. Památník padlým v této válce byl odhalen v roce 1946.

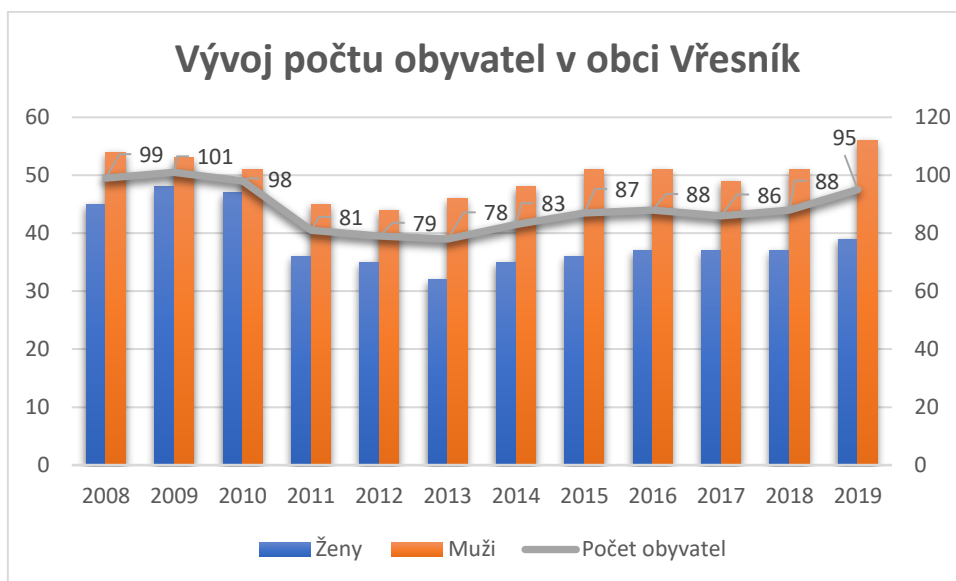
V roce 1953 bylo v obci založeno jednotné zemědělské družstvo, které se na podzim téhož roku rozpadlo. Znovu se obnovilo až v srpnu 1957. JZD v obci bylo postupně spojeno s tetínským a miletínským družstvem.

A.1.2 Obyvatelstvo

Základní popis demografické situace v obci Vřesník k 31. 12. 2019 popisuje následující kapitola. V obci Vřesník aktuálně (k dubnu 2021) žije 99 obyvatel, z toho 60 mužů a 39 žen. Průměrný věk obyvatelstva je poměrně nízký = 38,6 let. Vývoj počtu obyvatel dle níže uvedeného grafu byl na nejvyšších stavech v roce 2009, do roku 2013 klesal, avšak v posledních letech zaznamenává jen pozvolný nárůst. Vyšší nárůst obyvatel v roce 2019 souvisí s vyšším počtem přistěhovalých, jak je vidět v grafu č. 4.

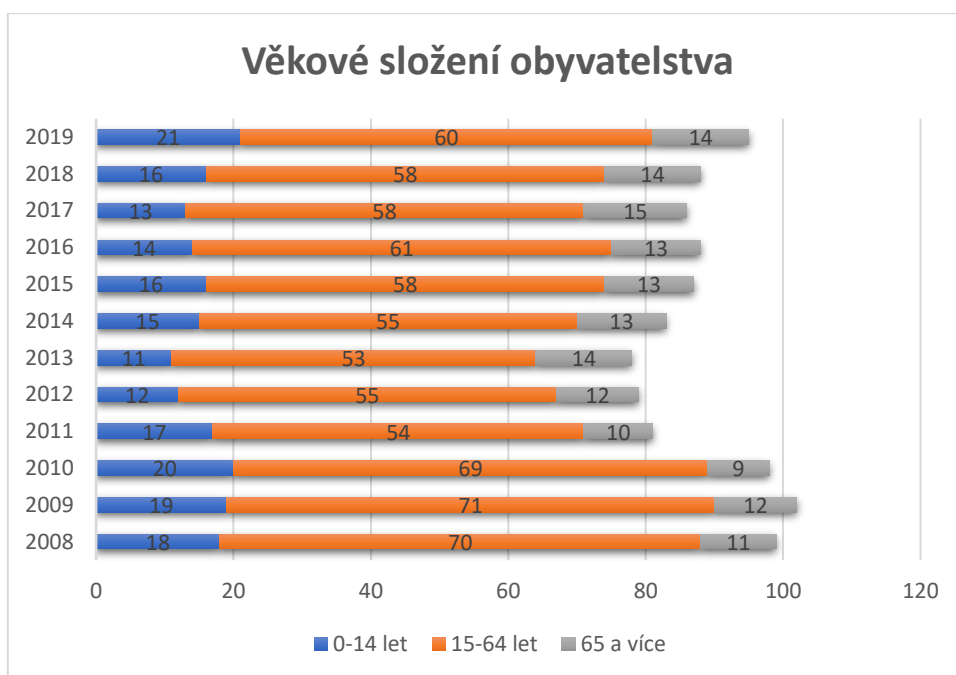
Z genderového hlediska je v obci více mužů než žen. Nejvíce je zastoupená skupina obyvatel ve věkové skupině 15-64 let. Podíl mužů a žen je ovšem nevyrovnaný, což se vymyká republikovým standardům (mužů je dlouhodobě více, cca 59 %) a zajímavostí je hlavně u dětí do 14 let, kdy je chlapců 81 %.

Graf 1 Vývoj počtu obyvatel obce Vřesník 2008 - 2019



Zdroj: ČSÚ

Graf 2 Vřesník – vývoj věkového složení obyvatelstva

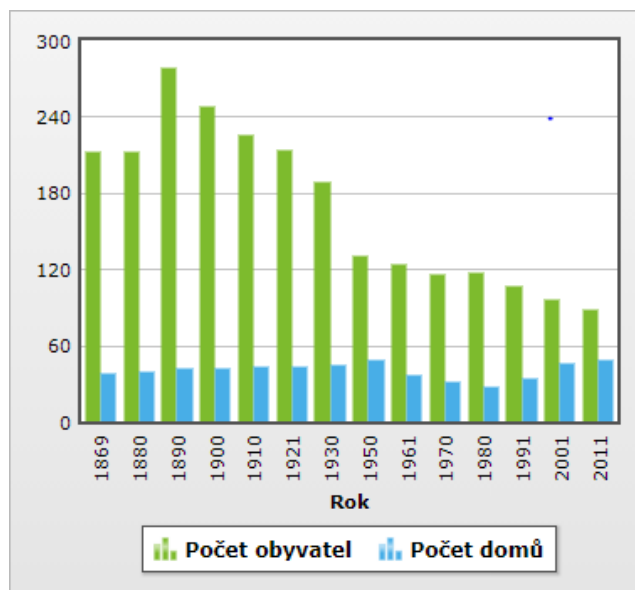


Zdroj: ČSÚ

Za posledních téměř 150 let poklesl počet obyvatel obce na cca 40 % počtu obyvatel z roku 1869. Od roku 1961 došlo nejen v obci Vřesník, ale i v celém území MAS Podchlumí k úbytku obyvatelstva. Tento trend byl způsoben stěhováním lidí za práci do velkých měst a stavbou nových sídlišť. Počet domů v obci má mírně stoupající tendenci, vyšší nárůst je zaznamenán v období minulých 30 let. V obci se aktuálně nachází 48 domů, z nichž asi 17 slouží k rekreaci.

Tabulka 2, Graf 3 Vývoj počtu obyvatel a domů od r. 1896

Sčítání v roce	Počet obyvatel	Počet domů
1869	212	38
1880	212	39
1890	278	42
1900	248	41
1910	225	43
1921	213	43
1930	188	44
1950	130	48
1961	123	37
1970	116	31
1980	117	27
1991	107	34
2001	96	45
2011	88	48

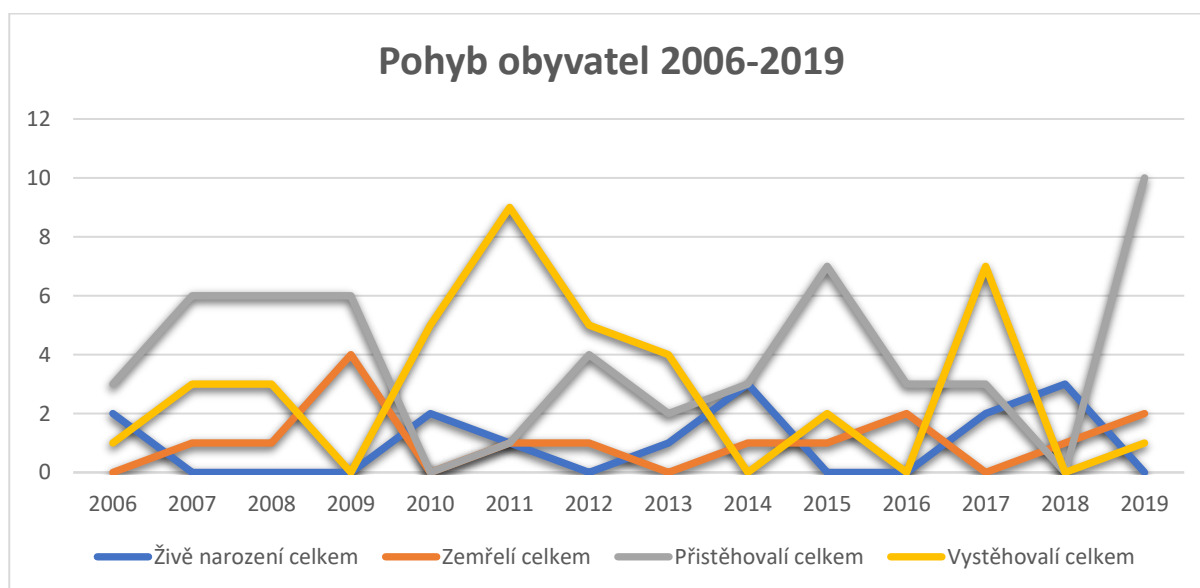


Zdroj: ČSÚ

Vývoj přirozeného (narození, zemřelí) i mechanického (vystěhovalí, přistěhovalí) pohybu obyvatel znázorňuje následující graf. Přirozená změna obyvatel má stabilní vývoj bez výrazných výkyvů. Počet narozených byl obzvláště do roku 2007 velmi nízký. K tomuto trendu docházelo na území regionu Podchlumí, ale také na území celého okresu Jičín a Královéhradeckého kraje. Tento pokles porodnosti je způsoben slabšími ročníky žen, které by mohly mít děti, a také odkládáním mít děti na pozdější věk.

Objem stěhování vykazuje výkyvy v roce 2010 a 2011, kdy došlo k vystěhování většího počtu osob a jen jeden se přistěhoval. Tento trend se otočil v letech 2014 – 2016. V roce 2019 došlo k výraznějšímu nárůstu přistěhovalých obyvatel.

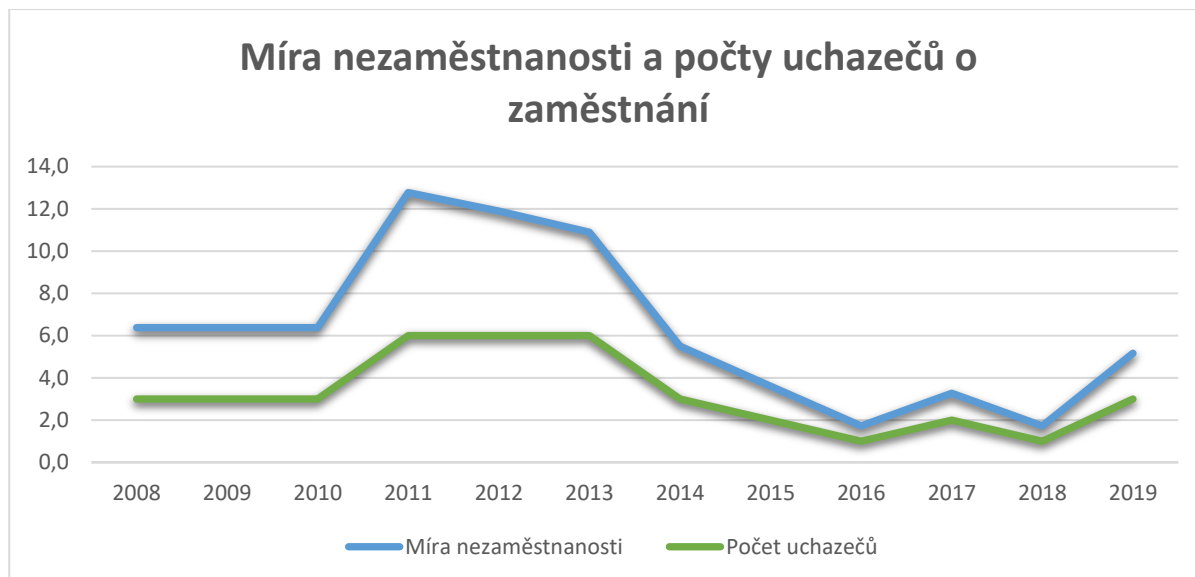
Graf 4 Pohyb obyvatel v letech 2006 - 2019



Zdroj: ČSÚ

Míra nezaměstnanosti je dlouhodobě na dobré úrovni. Pouze v letech 2010 – 2014 kopíruje celorepublikový trend a reaguje na celosvětovou krizi. V posledních letech už je počet uchazečů o práci na stabilně nízké úrovni.

Graf 5 Míra nezaměstnanosti a počty uchazečů o zaměstnání



Zdroj: ČSÚ

A.1.3 Hospodářství

Ekonomická situace

V obci je k 31. 12. 2020 registrovaných celkem 24 podnikatelských subjektů, ale subjektů se zjištěnou aktivitou je pouze 12.

Tabulka 3 Podnikatelské subjekty podle převažující činnosti

Podnikatelské subjekty podle převažující činnosti k 31. 12. 2020	Registrované podniky	Podniky se zjištěnou aktivitou
Celkem	24	12
Zemědělství, lesnictví, rybářství	4	2
Průmysl celkem	6	4
Stavebnictví	5	3
Velkoobchod a maloobchod, opravy a údržba motorových vozidel	4	1
Profesní, vědecké a technické činnosti	2	2
Veřejná správa a obrana, povinné sociální zabezpečení	2	1
Ostatní činnosti	1	0

Zdroj: ČSÚ

Vykazované podniky mají následující právní formu.

Tabulka 4 Podnikatelské subjekty podle právní formy

Podnikatelské subjekty podle právní formy k 31. 12. 2020	Registrované podniky	Podniky se zjištěnou aktivitou
Celkem	24	12
Fyzické osoby	20	10
Fyzické osoby podnikající dle živnost. zákona	19	9
Fyzické osoby podnikající dle jiného než živnost. z.	0	0
Zemědělští podnikatelé	1	1
Právníkové osoby	4	2
Obchodní společnosti	1	1
Akciová společnost	0	0
Družstva	0	0

Zdroj: ČSÚ

Trh práce

Pracovní příležitosti v obci jsou nulové. I když zde funguje soukromá místní pila, nezaměstnává žádného zaměstnance. V obci je několik OSVČ.

Lidé za prací většinou dojíždí, a to nejčastěji do Miletína (Zemědělské družstvo Miletín, Pravé hořické trubičky, Základní škola,...), Hořic (stavebniny, zahradnictví, Levitovo centrum následné péče,...), Jičina (Continental,...) nebo do Lázní Bělohradu.

A.1.4 Infrastruktura

Technická infrastruktura

Vodovod – ANO - Původní z 60. let 20. století, v letech 2000-2002 vybudováno nové potrubí včetně přípojek ke všem nemovitostem v obci, v budoucnu se počítá s vybudování náhradního zdroje pitné vody.

Kanalizace - ANO – bez ČOV – Výstavba provedena v minulém století, většinou v „akci Z“, v budoucnu se počítá s výstavbou nové obecní kanalizace včetně čističky odpadních vod.

Plynovod – NE - Obec není plynofikována.

Elektrická energie – ANO – Elektrifikace provedena v roce 1926, stávající vedení a zařízení distribuční soustavy je vcelku stabilizované, opravené v 90. letech 20. století.

Veřejné osvětlení – ANO – Původní vedení z minulého století v roce 1996 zapojeno na nové veřejné zářivkové osvětlení. Do budoucna se počítá s modernizací za použití LED technologie. V plánu je rovněž rozšíření veřejného osvětlení k budoucím rodinným domům.

Telefon, mobilní síť – ANO – Vybudován v devadesátých letech minulého století. Mobilní síť je v některých místech obce slabší.

Požární nádrž – ANO – Betonová požární nádrž vybudována v roce 1978 na místě původního bahnitého rybníčku. Je umístěna na návsi obce a využívána na požární účely. V budoucnu se počítá s její renovací.

Požární zbrojnice – ANO – Číslo popisné 43. Vystavena v minulém století. Opravena v 90. letech

minulého století.

Bytový dům – ANO – Číslo popisné 36. Původně budova školy. Byty vybudovány v 60. letech minulého století místním družstvem.

Dopravní infrastruktura

Obcí vede krajská silnice třetí třídy číslo 28440, která propojuje Miletín a Pecku. Je nově opravená a v současné době i více využívána. Mnoho řidičů ji začalo po opravě využívat při cestách z Hradce Králové do Krkonoš.

Místní komunikace není v dobrém stavu. V nejbližší době je plánována oprava místní komunikace tryskovou metodou. V současné době již také probíhá projektová příprava výstavby chybějícího úseku místní komunikace k novým rodinným domům.

Dopravní obslužnost

Dopravní obslužnost obce je velmi špatná. Mezi Vřesníkem a Miletínem jezdí přímý spoj pouze 1 x denně, mezi Vřesníkem a Lázněmi Bělouhradem pouze 3x denně, a při zpáteční cestě již spoj do obce nezajíždí a končí v obci Tetín. Zbytek cesty musí občané absolvovat pěšky.

Obec Vřesník v budoucnu počítá s rekonstrukcí autobusové zastávky, která by zvýšila komfort cestujících při čekání na autobus. Zároveň plánuje zajistit lepší dopravní obslužnost obce.

Vlakové spojení v této oblasti vůbec není.

A.1.5 Vybavenost

Občanská vybavenost

V obci Vřesník je z občanské vybavenosti pouze obecní úřad, požární zbrojnice a místní hospůdka. Za ostatními potřebami musí občané dojíždět.

Obec Vřesník spadá do působnosti ORP Hořice, ve které jsou lékaři, nemocnice, živnostenský a finanční úřad, a je vzdálena necelých 10 km. Stavební úřad, matriku, poštu, knihovnu a obchody mohou občané využít v nedalekém městě Miletín, které je vzdálené cca 6 km. Na nákupy, poštu nebo k lékaři občané jezdí i do nedalekého Bělouhradu.

Obecní úřad Vřesník se nachází na adrese: Vřesník 46, 507 71. V budoucnu se počítá s opravami tohoto objektu, včetně pořízení vybavení a techniky.

Bydlení

Z původní obecní školy (čp. 36) byl v 60. letech minulého století místním zemědělským družstvem vybudován bytový dům se čtyřmi jednotkami. Obec Vřesník tento dům od družstva v roce 2015 odkoupila a má zájem ho postupně celý zrekonstruovat. Byty jsou nájemníkům pronajímány.

Dále obec Vřesník vlastní 1 byt v obecním domě čp. 46, který je rovněž pronajímán.

V současné době probíhá v obci výstavba nových rodinných domů, má zde vzniknout 7 novostaveb, z nichž 4 se nachází na pozemcích, které původně patřily obci Vřesník. Jinými stavebními parcelami

obec nedisponuje, i když by o ně byl zájem.

V obci se dále nachází typické vesnické domy, některé jsou již velmi staré. Často jsou využívány pro rekreaci.

Školství a vzdělávání

Obec nemá žádné vzdělávací zařízení ani prostory pro zájmové kroužky. Žáci a studenti dojíždí do škol v okolí:

Mateřské školy – MŠ Korálka Miletín, MŠ Rohoznice

Základní školy – ZŠ K. J. Erbena Miletín, výjimečně ZŠ K. V. Raise Lázně Bělohrad

Střední školy – Hořice, Nová Paka, Hradec Králové, Jičín

Zdravotnictví

Obec nemá vlastní zdravotnické zařízení ani ambulanci lékaře. Praktičtí lékaři jsou v Hořicích nebo Lázních Bělohradě.

Sociální péče

Obec tyto služby neposkytuje. Občané mohou využít služby poskytované externími organizacemi z Hořic, Nové Paky apod., jedná se například o terénní zdravotní asistenci nebo o umístění v domově pro seniory. V obci je tradicí pečovat o seniory v rodinách.

Spolky

Jediným aktivním spolkem v obci je Sbor dobrovolných hasičů na Vřesníku, který má dlouholetou tradici (vznikl v roce 1903). V letech 1993 – 1994 byla kompletně zrekonstruována hasičská zbrojnice. Družstvo mužů se každoročně účastní okrskových hasičských soutěží a také každý rok pořádá hasičský ples s bohatou tombolou. Sbor má přes 10 činných a několik přispívajících členů.

Dříve bylo v obci činné i Myslivecké sdružení Pod Zvičinou Vřesník. Jeho členové jsou v současné době aktivními myslivci v Mysliveckém sdružení Borek, jehož honitba se nachází také na území obce Vřesník. Jedním ze záměrů obce je vybudovat pro své občany střelnici.

Kultura

V obci je aktivní kulturní komise, která každoročně pořádá pro občany Vřesníku MDŽ (aktivity pro ženy s kulturním programem), Slet čarodějnic (aktivity, živá hudba), Dětský den (pro všechny), Drakiádu a Mikulášskou zábavu a besídku (pro všechny).

Dále kulturní komise organizuje zájezdy na divadelní představení, exkurze nebo výlety.

Občané obce také ctí a udržují české tradice a zvyky, a to na Velikonoce nebo Mikuláše, a každoročně si připomínají položením věnců u památníků oběti obou světových válek. Na jaře 2018 jsme společně s obyvateli Vidoně odemkli obnovenou studánku ve Skalkách. Tradicí jsou rovněž setkání vřesnických rodáků.

V obci každoročně pořádá SDH tradiční hasičský ples.

Kulturním centrem obce je místní hospůdka, kde probíhají veškeré vnitřní aktivity. Od prosince 2014 provozuje hospůdka nový soukromý nájemce, který na kulturních akcích zajišťuje občerstvení. Venkovní aktivity jsou soustředěny do prostoru návsi, kde byla k těmto účelům postavena pergola s dřevěným posezením. Drakiáda probíhá na louce „Ve Skalkách“.

Památky, válečné hroby, křížky

Na území obce se nachází 2 válečné hroby. První vznikl na památku vřesnickým občanům padlým v 1. světové válce, druhý památník se váže ke 2. světové válce. V parčíku na návsi se nachází památník vřesnického rodáka, spisovatele Jana Vřesnického Nálevky, který psal básně a povídky o životě místních obyvatel. Obec má záměr tyto památky v nejbližší době restaurovat.

Na návsi obce se nachází kamenný kříž. Dříve tu bývala dřevěná zvonice, obec v budoucnu plánuje její obnovení.

Sport a tělovýchova

Obec nedisponuje žádným sportovním hřištěm. Na návsi je ke sportování využíván malý plácek. Hned vedle něj se nachází dětský koutek s houpačkou, kolotočem, skluzavkou a šplhací lanovou stěnou. Vše je bohužel již ve špatném stavu. Vzhledem k rostoucímu počtu dětí v obci a jejich vyžití, zadala obec studii na výstavbu nového dětského a sportovního hřiště, které v obci velmi chybí.

Dále se v obci využívá ke sportování požární nádrž na návsi, a to jako kluziště na bruslení a hokej.

Pro návštěvníky i občany obce Vřesník plánuje její vedení vybudování odpočinkových míst, na kterých by si mohli posedět, popovídat s přáteli nebo jen načerpat síly.

Obchod, stravování

Na území obce Vřesník se nenachází žádný obchod. Občané musí dojíždět do Miletína, Hořic nebo Lázní Běláhořadu.

Od prosince 2014 funguje v obci místní hospůdka, která disponuje velkým sálem s kapacitou 100 lidí, malým sálem s kapacitou 30 lidí a pivnicí s kapacitou 35 lidí. V letních měsících je možnost využít pergolu s posezením. Hospůdka se nachází v obecní budově, ve které sídlí i obecní úřad. Obcí jsou prostory restaurace pronajímány soukromé osobě.

Ostatní

Dalším záměrem obce je vybudování palírny, ve které by se zpracovávaly přebytky občanů. Provoz zařízení bude zajišťovat obec.

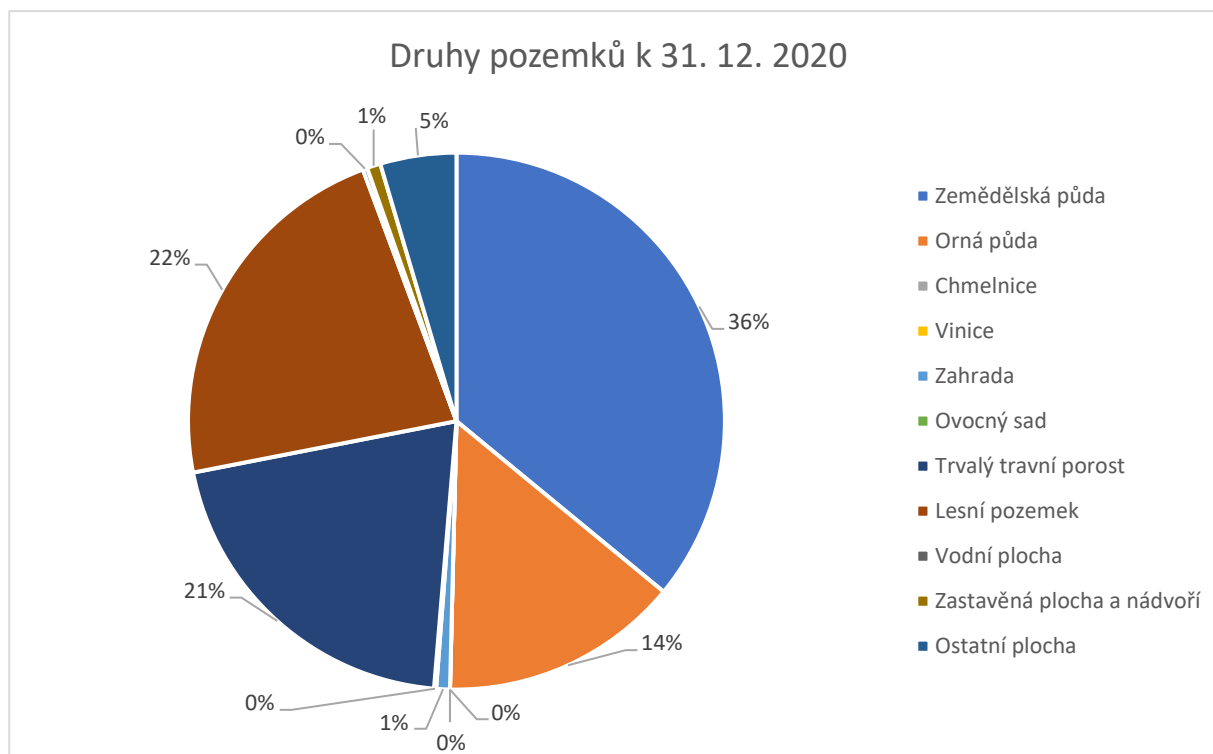
A.1.6 Životní prostředí

Obec Vřesník zaujímá území o výměře cca 310 ha, téměř 56 % této plochy je využíváno jako zemědělská půda (nejvíce jako trvalý travní porost), 35 % je využíváno jako lesní pozemek.

Tabulka 5, Graf 6 Druhy pozemků (ha) k 31.12.2020

Druhy pozemků k 31. 12. 2020	ha
	309,87
Zemědělská půda	174,03
Orná půda	69,79
Chmelnice	-
Vinice	-
Zahrada	3,97
Ovocný sad	0,63
Trvalý travní porost	99,64
Nezemědělská půda	135,84
Lesní pozemek	108,4
Vodní plocha	1,31
Zastavěná plocha a nádvoří	3,95
Ostatní plocha	22,18

Zdroj: ČSÚ



Většina orné půdy je ve vlastnictví obce nebo soukromých vlastníků a je pronajímána ZD Miletín. Soukromé pastviny jsou používány pro chov býků a telat, v menší míře pro chov koní a poníků.

Ochrana životního prostředí

Na území katastru obce se nenachází žádné chráněné území.

Na návsi rostou dva významné stromy - lípy, které byly vysazeny ve třicátých letech minulého století na počest zakladatelů Československa T. G. Masaryka a M. R. Štefanika.

Obec v roce 2018 vysadila další lípu, a to ke stému výročí založení republiky.

Odpadové hospodářství

Odpadové vody – V obci probíhá individuální čištění odpadních vod z nemovitostí - jímky, septiky, domácí ČOV. Odpadní vody jsou vypouštěny do dešťové kanalizace. Obec v budoucnu plánuje výstavbu nové splaškové kanalizace včetně čistírny odpadních vod.

Komunální odpad – V obci likviduje komunální odpad firma Marius Pedersen, která do obce zajíždí 1 x za 4 týdny. Občané platí poplatek za odpady na občana nebo rekreační obydlí.

Velkoobjemový komunální odpad – řešeno dle potřeb občanů soukromou firmou

Tříděný odpad

- Papír – 1x měsíčně (Marius Pedersen)
- Sklo – dle potřeby (Marius Pedersen)
- Plasty – 1x 14 dní (Marius Pedersen)

Nebezpečný odpad - 2 x za rok (Marius Pedersen)

Železný šrot a elektroodpad – řeší si občané sami nebo řešeno firmou Marius Pedersen

Bioodpad – nedořešeno, do budoucna chce obec pro občany pořídit domácí kompostéry. Ovocné a jiné přebytky od občanů zamýšlí obec zužitkovat vybudováním obecní palírny.

Výhledově obec zamýšlí zřídit sběrný dvůr a zajistit tak svým občanům ještě lepší komfort v oblasti likvidace a třídění odpadů.

A.1.7 Správa obce

Obecní úřad

Obecní úřad Vřesník sídlí na adrese: Vřesník 46, 507 71 Vřesník.

Obecní zastupitelstvo je 7členné, v jeho čele stojí starosta/ka, zastoupen/a místostarostou/kou a pěti dalšími zastupiteli. Pro správu obce jsou ze zastupitelů a občanů obce Vřesník ustanoveny tři výbory, a to finanční, kontrolní a kulturní.

Schůze zastupitelstva obce probíhají v sídle obce.

Volební období 2018 - 2022

Starostou pro toto volební období je Jiří Hlavatý (do 31. 5. 2021) a Tomáš Štainer (od 1. 6. 2021).

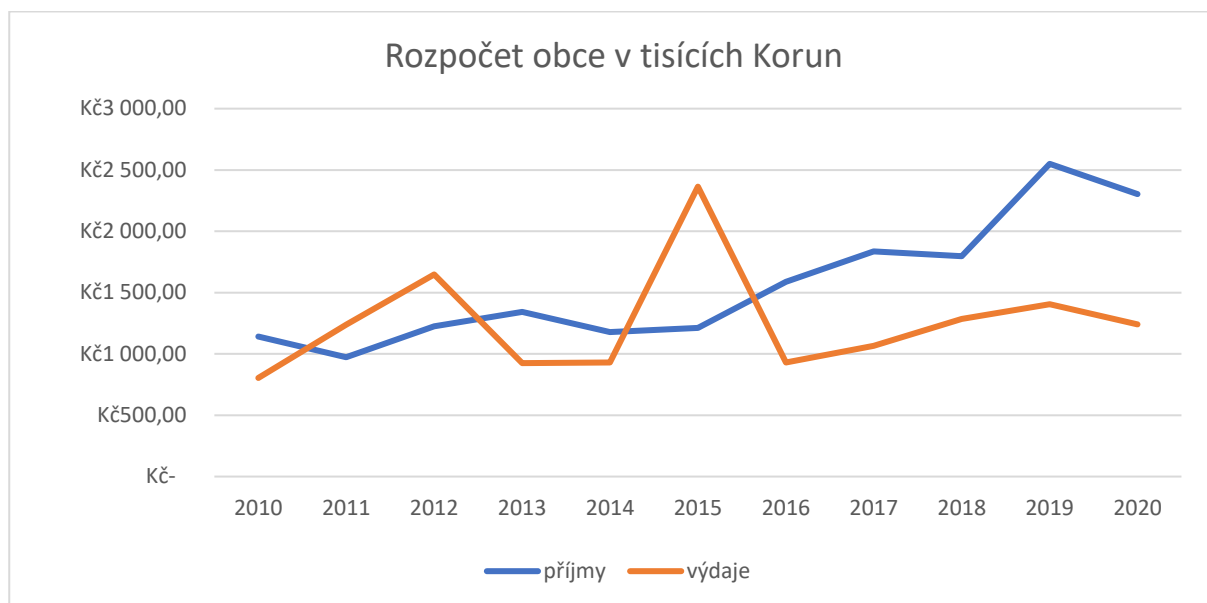
Místostarostkou je Lenka Pospíšilová.

Dalšími zastupiteli jsou: Martin Fof (k 16. 3. 2021), od 17. 3. 2021 Roman Vtípil, Petr Čeřovský, Jiří Hátle, Andrea Hodonská a Tomáš Štainer.

Financování

Obec hospodaří s ročním rozpočtem cca 1,8 – 1,9 mil. Kč.

Graf 7 Rozpočet obce Vřesník 2010 - 2020



K větším investičním aktivitám posledních let patřilo:

2013 – OÚ

2019 – rozšíření vodovodu

Územní plánování

Obec Vřesník má platný územní plán od roku 2018. S jeho přípravou se započalo již v roce 2013. Jsou v něm mimo jiné zahrnuty změny týkající se výstavby nových rodinných domů.

Ostatní

Na údržbu zeleně a bytového hospodářství obec najímá soukromého podnikatele. Obec v budoucnu počítá s výraznější revitalizací obecní zeleně.

Obecní kroniku píše místostarostka obce, knihovnu obec neprovozuje.

Obec Vřesník je součástí MAS Podchlumí, z.s., Lázeňského mikroregionu a turistické oblasti Podzvičinsko, z.s.

A.2 Východiska pro návrhovou část

Východiska pro návrhovou část jsou zpracována zejména na základě poznatků z charakteristiky obce Vřesník (zachycené formou SWOT¹ analýzy).

A.2.1 SWOT analýza

SWOT analýza je dnes již standardní metodou regionálního rozvoje a byla zvolena jako nejvhodnější metoda k poznání kritických oblastí obce, které je nutno v plánovacím období 2021 – 2030 brát v úvahu a následně je řešit. Podstatou SWOT analýzy je odhalení a současně vzájemné porovnávání vnitřních silných a slabých stránek obce a příležitostí a hrozeb, které na obec působí zvenčí.

Smysl SWOT analýzy spočívá v akceptování silných stránek a odstraňování (nebo alespoň omezování) stránek slabých, čímž se zvyšuje pravděpodobnost budoucí realizace příhodných možností (příležitostí), a naopak se omezuje dopad takto pojmenovaných hrozeb.

Výsledky SWOT analýzy slouží jako základ pro další analyzování obce, vymezení problémových oblastí, zaměření rozvojového plánu obce a zpracování záměrů.

¹ SWOT, což je zkratka z anglických slov Strengths – Weaknesses – Opportunities – Threats, tj. síla (silná stránka) – slabost (slabá stránka) – příležitost (možnost) – ohrožení (hrozba).

Tabulka 6 SWOT analýza obce Vřesník

Silné stránky	Slabé stránky
<ul style="list-style-type: none"> • Poměrně bohatá společenská a kulturní činnost • Zdravé životní prostředí • Místní hospůdka (centrum společenského dění) • Krásné okolí, možnost turistiky, cykloturistiky, houbaření • Tradice péče o seniory v rodině • Vcelku bezpečná obec • Současná rodinná výstavba, mírný nárůst obyvatel 	<ul style="list-style-type: none"> • Nízká dopravní obslužnost • Absence dětského a sportovního hřiště • Horší dostupnost služeb a obchodů • Nedostatečná infrastruktura • Rozbitá místní komunikace • Slabší upravenost obce • Absence nových stavebních parcel • Nevýřešený biologický odpad, chybí kompostování odpadů • Zastaralý obecní majetek • Nedostatečný zdroj vlastních financí
Příležitosti	Hrozby / Ohrožení
<ul style="list-style-type: none"> • Nové sportoviště a dětské hřiště • Podpora spolkové činnosti • Podpora kulturních aktivit • Podpora sportovních aktivit • Přistěhování nových občanů 	<ul style="list-style-type: none"> • Kanalizace jen dešťová • Nedostatek vlastních finančních prostředků na spolufinancování projektů nebo financování potřeb obce z vlastních zdrojů • Nedostatek dotačních příležitostí pro financování potřeb obce • Nedostatek pracovních příležitostí

Ze SWOT analýzy je patrné, do kterých oblastí se bude rozvoj obce Vřesník orientovat (silné stránky a příležitosti), a které oblasti budou pečlivě monitorovány a vyhodnocovány (slabé stránky a hrozby).

B. NÁVRHOVÁ ČÁST

V návrhové části je vyjádřena představa o rozvoji obce Vřesník a navržen způsob jejího dosažení formulací strategické vize, opatřeními a podporovanými aktivitami. Popsána je také podpora realizace programu, tedy způsob sledování realizace, vyhodnocování a aktualizace Strategie.

B.1 Strategická vize

Strategická vize představuje dlouhodobý obraz o budoucnosti obce Vřesník na dalších 10 - 20 let; formuluje směřování rozvoje obce dle závěrů v analytické části Strategie.

Vřesník je pěkná malá obec, která si zachovává ráz venkovského místa. Její obyvatelé jsou družní lidé, kteří se aktivně zapojují do komunitního života. Obec si klade za cíl obnovit a modernizovat stávající infrastrukturu a vybavenost a vytvářet vhodné podmínky pro kvalitní bydlení. Také chce udržovat dobré mezilidské vztahy a rozvíjet bohatý kulturní a společenský život a v neposlední řadě dbát na ochranu a rozvoj životního prostředí.

Vřesník je místem, kde se dobře žije a kam lidé rádi jezdí.

Vize je naplňována postupnou realizací opatření → opatření jsou postupně naplňována realizací aktivit, jak zobrazuje následující schéma:



B.2 Opatření a aktivity

Opatření a aktivity formulují způsoby naplňování vize ve střednědobém období, tj. v následujících 10 letech.

Opatření zastřešuje soubor aktivit k určitému tématu a stanoví přístup k řešení jednotlivých témat/problémů. Jednotlivá opatření jsou pak naplňována prostřednictvím realizace konkrétních rozvojových aktivit.

Aktivita označuje konkrétní akci, činnost v rámci opatření. U aktivity je stanoven rok realizace s ohledem na finanční možnosti obce a na logickou návaznost jednotlivých činností, prioritizace (důležitost), odpovědnost za realizaci (je-li určen subjekt, který bude zajišťovat faktické naplňování aktivity), odhad nákladů na realizaci aktivity a zdroje financování.

Tabulka 7 Strom cílů Strategie rozvoje obce Vřesník

Odpovědnost za realizaci má u všech aktivit vedení obce (starosta/ka/místostarosta/ka).

1 Technická vybavenost	2 Děti a sport	3 Spolková činnost a správa obce	4 Veřejná prostranství a životní prostředí
1.1 Vybudování obecní kanalizace a čističky odpadů 1.2 Rekonstrukce osvětlení obce (LED + rozšíření) 1.3 Vybudování náhradního zdroje pitné vody 1.4 Zlepšení dopravní obslužnosti obce 1.5 Zřízení sběrného dvora 1.6 Vyřešení požární nádrže	2.1 Vybudování sportovního a dětského hřiště 2.2 Vybudování odpočinkových míst 2.3 Organizace sportovních turnajů mezi obcemi 2.4 Organizace společenských akcí mezi obcemi	3.1 Postupná rekonstrukce domu č.p. 36 3.2 Opravy obecního úřadu 3.3 Vybavení obecního úřadu včetně techniky 3.4 Vybavení pro spolkovou činnost 3.5 Vybudování střelnice 3.6 Vybudování palírny	4.1 Oprava místní komunikace 4.2 Výstavba nové komunikace 4.3 Rekonstrukce/výstavba autobusové zastávky 4.4 Obnovení zvonice 4.5 Revitalizace zeleně 4.6 Renovace pomníků 4.7 Pořízení domácích kompostérů

Tabulka 8 Aktivity obce Vřesník 2021 – 2030 (* částka prozatím nespecifikována)

Záměr	Rok realizace	Priorita	Odhad nákladů	Zdroje financování
1 Technická vybavenost				
1.1 Vybudování obecní kanalizace a čističky odpadů	2025 - 2030	Střední	8.000.000 Kč	Vlastní + evropské
1.2 Rekonstrukce osvětlení obce (LED + rozšíření)	2022 - 2028	Střední	150.000 Kč	Vlastní + národní + EU
1.3 Vybudování náhradního zdroje pitné vody	2028 - 2030	Střední	500.000 Kč	Vlastní + národní + EU
1.4 Zlepšení dopravní obslužnosti obce	2026 - 2030	Střední	*	Vlastní + evropské
1.5 Zřízení sběrného dvora	výhledově	Střední	*	Vlastní + národní + EU
1.6 Vyřešení požární nádrže	2022 - 2025	Střední	100.000 Kč	Vlastní + krajské + národní
2 Děti a sport				
2.1 Vybudování sportovního a dětského hřiště	2021 - 2025	Vysoká	1.500.000 Kč	Vlastní + národní + EU
2.2 Vybudování odpočinkových míst	2022 - 2030	Střední	100.000 Kč	Vlastní + krajské + národní
2.3 Organizace sportovních turnajů mezi obcemi	Výhledově	Nízká	*	Vlastní + krajské
2.4 Organizace společenských akcí mezi obcemi	výhledově	Nízká	*	Vlastní + krajské
3 Spolková činnost a správa obce				
3.1 Postupná rekonstrukce domu č.p. 36	2021 – 2030	Vysoká	2.800.000 Kč	Vlastní + národní + EU
3.2 Opravy obecního úřadu	2022 - 2024	Vysoká	200.000 Kč	vlastní
3.3 Vybavení obecního úřadu včetně techniky	2022 - 2023	Střední	150.000 Kč	Vlastní + národní + EU
3.4 Vybavení pro spolkovou činnost	2022 – 2025	Střední	150.000 Kč	Vlastní + národní + EU
3.5 Vybudování střelnice	Výhledově	Nízká	50.000 Kč	Vlastní + národní + EU
3.6 Vybudování palírny	Výhledově	Nízká	50.000 Kč	Vlastní + národní + EU
4 Veřejná prostranství a životní prostředí				
4.1 Oprava místní komunikace	2021	Vysoká	250.000 Kč	Vlastní + krajské + národní
4.2 Výstavba nové komunikace	2021 – 2022	Vysoká	1.000.000 Kč	Vlastní + národní + EU
4.3 Rekonstrukce/výstavba autobusové zastávky	2022 – 2023	Vysoká	200.000 Kč	Vlastní + EU
4.4 Obnovení zvonice	2027	Střední	100.000 Kč	Vlastní + krajské + národní
4.5 Revitalizace zeleně	2022 – 2030	Střední	75.000 Kč	Vlastní + národní + EU
4.6 Renovace pomníků	2025 – 2026	Střední	100.000 Kč	Vlastní + národní + EU
4.7 Pořízení domácích kompostérů	2021 – 2022	Vysoká	100.000 Kč	Vlastní + EU

Tabulka 9 Ganttův diagram

Rok realizace	2021	2022	2023	2024	2025	2026	2027	2028	2029	2030
1.1 Vybudování obecní kanalizace a čističky odpadů										
1.2 Rekonstrukce osvětlení obce (LED + rozšíření)										
1.3 Vybudování náhradního zdroje pitné vody										
1.4 Zlepšení dopravní obslužnosti obce										
1.5 Zřízení sběrného dvora	výhledově									
1.6 Vyřešení požární nádrže										
2.1 Vybudování sportovního a dětského hřiště										
2.2 Vybudování odpočinkových míst										
2.3 Organizace sportovních turnajů mezi obcemi	výhledově									
2.4 Organizace společenských akcí mezi obcemi	výhledově									
3.1 Postupná rekonstrukce domu č.p. 36										
3.2 Opravy obecního úřadu										
3.3 Vybavení obecního úřadu včetně techniky										
3.4 Vybavení pro spolkovou činnost										
3.5 Vybudování střešnice	výhledově									
3.6 Vybudování palírny	výhledově									
4.1 Oprava místní komunikace										
4.2 Výstavba nové komunikace										
4.3 Rekonstrukce/výstavba autobusové zastávky										
4.4 Obnovení zvonice										
4.5 Revitalizace zeleně										
4.6 Renovace pomníků										
4.7 Pořízení domácích kompostérů										

Finanční plán obce

Obec Vřesník hospodaří s ročním rozpočtem cca 1,8 -1,9 mil. Kč. Hlavní snahou zastupitelstva obce Vřesník je udržet hospodaření obce jako v zásadě vyrovnané, hospodařením spíše tvořit přebytek určený pro případné spolufinancování zásadních a pro obec nejdůležitějších aktivit, kterými jsou:

- ✓ 2.1. *Vybudování sportovního a dětského hřiště*
- ✓ 3.1. *Postupná rekonstrukce domu čp. 36*
- ✓ 3.2. *Opravy obecního úřadu*
- ✓ 4.1. *Oprava místní komunikace*
- ✓ 4.2. *Výstavba nové komunikace*
- ✓ 4.3. *Rekonstrukce / výstavba autobusové zastávky*
- ✓ 4.7. *Pořízení domácích kompostérů*

Většina výše uvedených priorit bude realizována pouze za předpokladu, že se obci Vřesník podaří uspět při podání dotačních žádostí do evropských, národních nebo krajských výzev. Z vlastních zdrojů je obec připravena zafinancovat investiční aktivity částkou cca 1,0 – 1,25 mil. Kč za rok. Některé aktivity proto mají ve výše uvedeném Ganttově diagramu delší období realizace, a to pro případ neobdržení dotace.

Obec Vřesník bude připravovat žádosti o dotaci do různých typů dotačních výzev dle konkrétního zaměření. Nejnižší vlastní spoluúčast je většinou u evropských dotací, ale šance na úspěch je zde menší.

B.3 Podpora realizace programu

„Technická“ část B.3 Podpora realizace programu stanoví způsob sledování realizace, vyhodnocování a aktualizace Strategie, tak aby se stala pružným nástrojem. Strategie byla zpracována reálně s ohledem na rozpočtové a majetkové možnosti obce Vřesník.

B.3.1 Způsob zajištění, řízení, organizace naplňování

Odpovědnost za zpracování Strategie rozvoje obce Vřesník má starosta/ka obce jako koordinátor/ka všech činností spojených s realizací a aktualizacemi Strategie. Koordinuje organizační kroky nezbytné pro rozjezd realizace Strategie a pro využívání Strategie k řízení rozvoje obce. Pracovní skupinou je zastupitelstvo obce Vřesník, které se podílí také na stanovení konkrétního harmonogramu řízení a organizace ve vazbě na realizaci aktivit. Občané jsou do tvorby Strategie zapojeni možnostmi vyjadřovat se k jejímu obsahu ve fázi tvorby, tedy před samotným schválením.

Dokument Strategie rozvoje obce Vřesník 2021-2030 s jeho aktualizacemi bude přístupná na obecním úřadě Vřesník a na webových stránkách obce <http://www.vresnik.org.cz>.

B.3.2 Postup sledování a vyhodnocování realizace Strategie

Realizace Strategie se bude sledovat na zasedáních zastupitelstva obce, kde budou diskutovány kroky k naplňování aktivit (uskutečňování činností potřebných k naplňování cílů).

Podklady pro vyhodnocení naplňování Strategie budou podávat osoby/organizace, které za ně odpovídají (viz tabulka Aktivity obce Vřesník 2021 – 2030), tj. starosta/ka /místostarosta/ka, příp. zastupitelé obce k dané aktivitě určení.

Vyhodnocení naplňování Strategie bude provádět starosta/ka obce Vřesník 1x ročně na zastupitelstvu obce. Zastupitelstvo obce stanoví plán činností pro její další naplňování na další rok, určí odpovědnosti za dílčí kroky a termíny pro vyhodnocení.

B.3.3 Způsob aktualizace Strategie

Na základě ročního vyhodnocení realizace Strategie, pokud nastanou významné skutečnosti ohledně realizace (např. na základě kontroly plnění cílů lze vypustit/upravit/doplnit programové cíle či opatření a aktivity, ve vazbě na formulování dalších realizačních kroků Strategie a rozpočet obce) bude Strategie aktualizována. Aktualizace bude provádět starosta/ka obce Vřesník. Aktualizace bude provedena formou přímé úpravy Strategie s uvedením termínu aktualizace a vyznačením provedených změn. Podněty ke změně pro aktualizaci se budou průběžně zaznamenávat.

Změnu Strategie musí schválit zastupitelstvo obce.